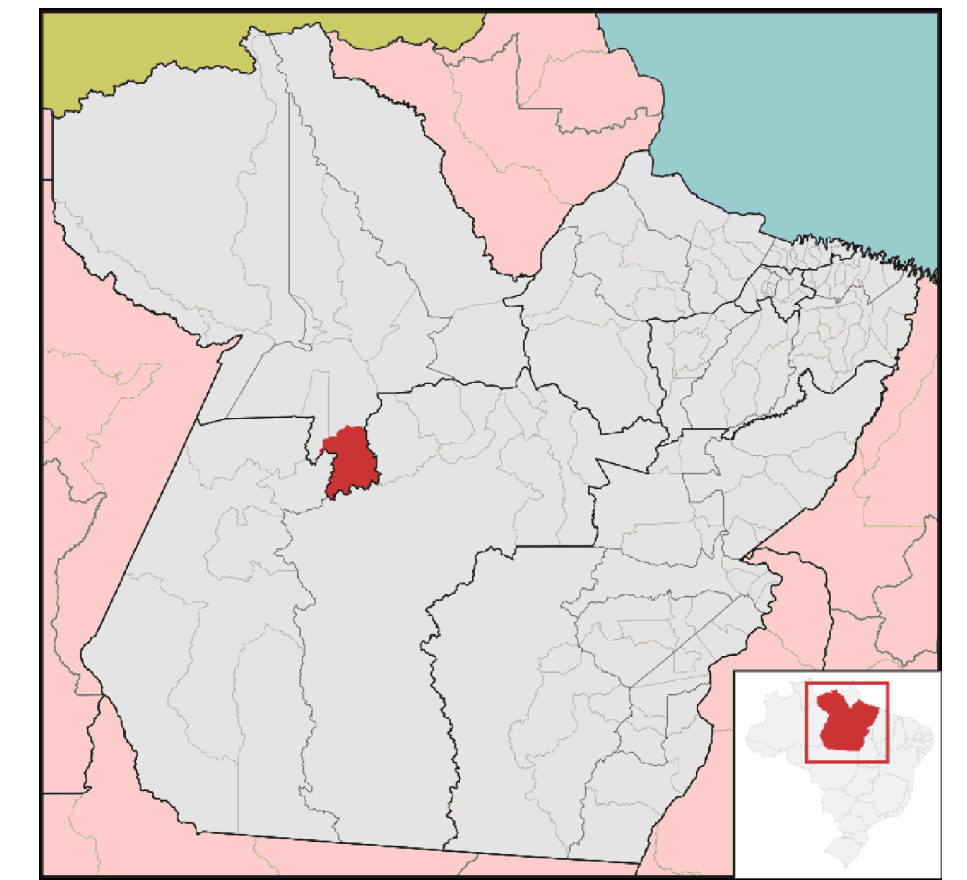




Imagem Aérea
S/Escala



Mapa de Situação
S/Escala

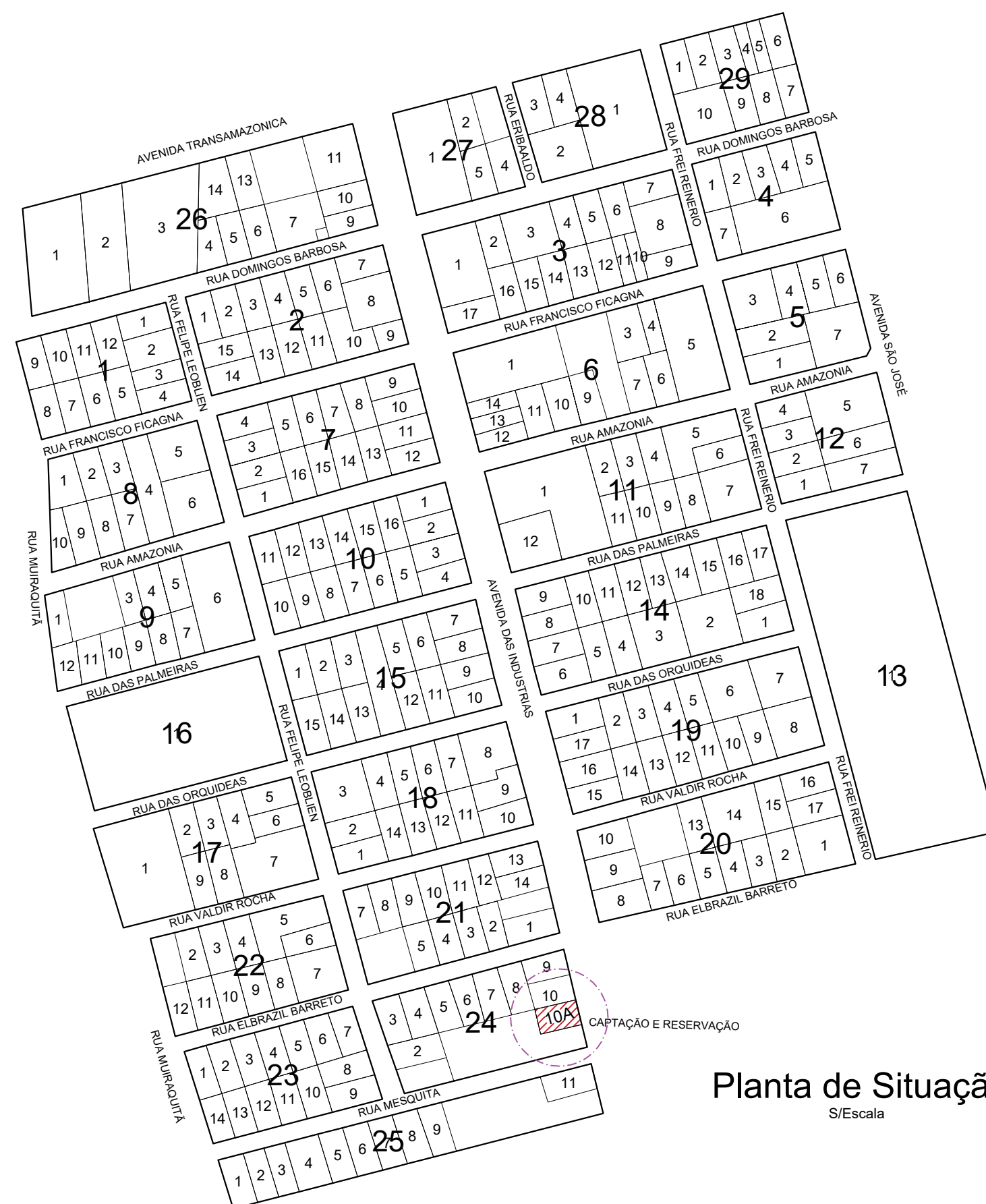


PLACAS/PA

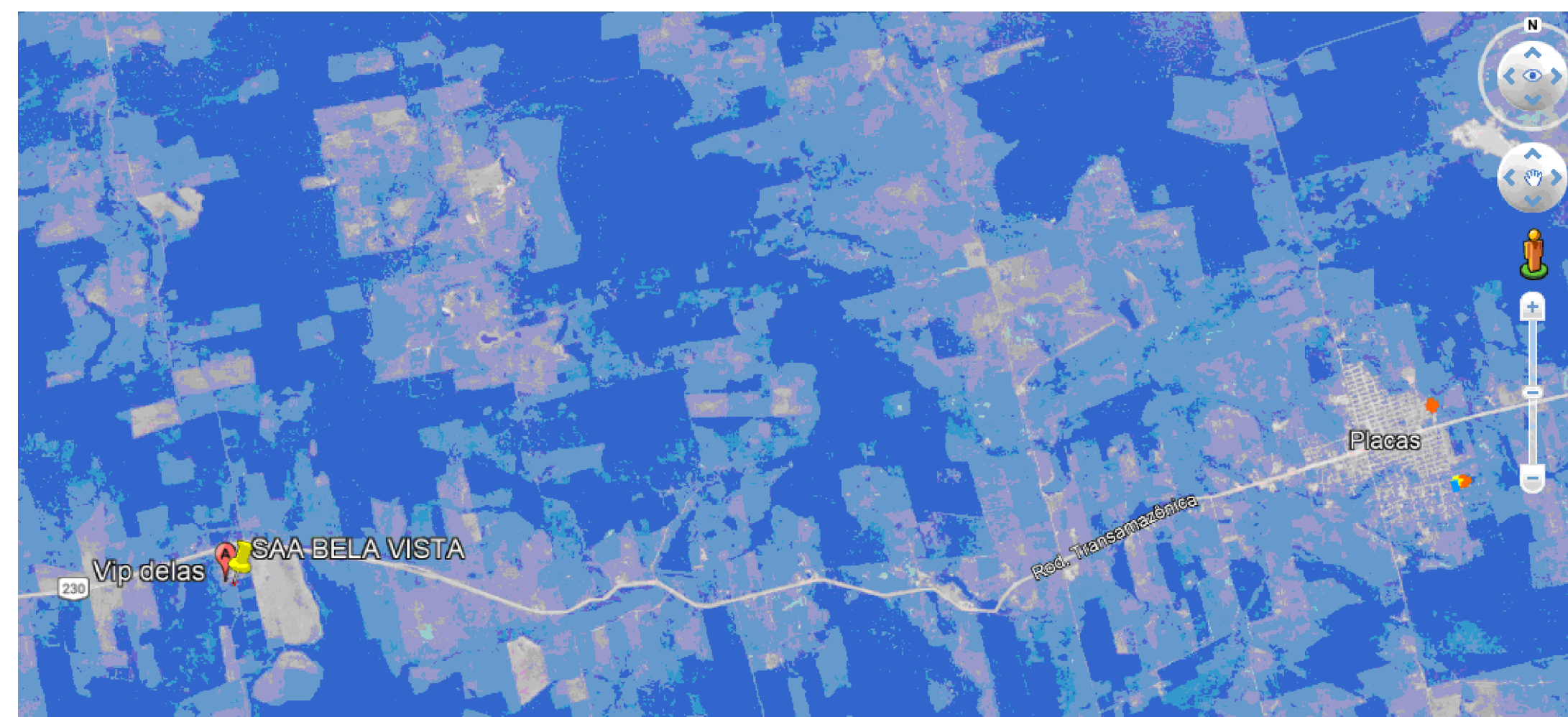
COORDENADAS GEOGRÁFICAS		
PONTOS	LATITUDE	LONGITUDE
P1 - CAPTAÇÃO E RESERVAÇÃO	3°53'17"S	54°22'40"O

QUADRO DE ÁREA	
TERRENO 15,00x30,00m	450,00m²


- NOTAS
- MEDIDAS EM METROS;
 - VERIFICAR DETALHES CONSTRUTIVOS
 - EM CASO DE CONFLITO DE INFORMAÇÃO ENTRE O PROJETO GRÁFICO E O MEMORIAL DESCRITIVO, PREVALECE A INFORMAÇÃO CONTIDA NOS DESENHOS;
 - NBR 9050-20 - NORMA DE ACESSIBILIDADE;
 - LEI DE ACESSIBILIDADE Nº 13.146/2015;
 - ALTERAÇÕES NESTE PROJETO SOMENTE COM AUTORIZAÇÃO EXPRESSA DO AUTOR
- REFERÊNCIAS:
- PLANILHA DE QUANTITATIVOS
 - MEMORIAL DESCRITIVO E ESPECIFICAÇÕES TÉCNICAS



Planta de Situação
S/Escala



Mapa de Localização
S/Escala



PROPRIETÁRIO: PREFEITURA MUNICIPAL DE PLACAS
 Eng.º Civil
 CREA/PA: 1516123638

PROJETO: ENG.º RENARA DURÃES
 CREA/PA: 1516123638

<p>MARIZA BAPTISTA ARQUITETURA E URBANISMO</p> <p>TEL: 91* 984459487 / 91* 33350070 / 0080 E-MAIL: projetos@mbamorais.com.br</p>	<p>PREFEITURA MUNICIPAL DE PLACAS</p>	<p>ASSUNTO: IMPLANTAÇÃO DE SISTEMA DE ABASTECIMENTO DE ÁGUA RURAL NO MUNICÍPIO DE PLACAS/PA.</p> <p>LOCAL: AV. DAS INDÚSTRIAS, LT J OA, QD 24 AGROVILA BELA VISTA-MUNICÍPIO DE PLACAS/PA</p> <p>CONTEÚDO: PLANTA DE SITUAÇÃO E LOCALIZAÇÃO</p> <p>DESENHO CAD: MNB AMORAS</p>	<p>DATA: OUTUBRO/2022</p> <p>REV: 00 DATA:</p> <p>ESCALA: INDICADA</p> <p>FRANQUISA: ARQ</p> <p>01/0</p>
--	---------------------------------------	---	--